




TALUMISKOHUSTUSEGA ALA ASENDISKEEM  
Keila metskond 345, 29501:001:0528  
Reg 5922850, M1:500 (A4)

## Tingmärgid

-  Kasutusala
-  Proj. 10 kV kaabel
-  Katastriüksuse piir

Kasutusala suurus: 122 m<sup>2</sup>

Kaitsevööndid:

1. 10 kV kaabelliini kaitsevöönd on 1 m äärmisest kaablist

X = 6576700  
Y = 5109000

29501:001:0528  
Keila metskond 345

29501:009:0138  
Keila-Paldiski 9,9-16,4 km // Tugedi

29501:009:0138  
Keila-Paldiski 9,9-16,4 km // Tugedi

29501:009:0138  
Keila-Paldiski 9,9-16,4 km // Tugedi

Stromtec OÜ töö nr 22-221 LR7885  
Koostas: Martin Bluum